



# PLAN LOCAL D'URBANISME


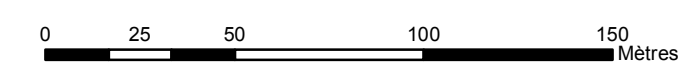
## Commune de Tremblecourt

Dossier de PLU approuvé le 27 septembre 2018,  
par délibération du conseil communautaire de la Communauté de Communes  
Terres Toulaises

N° de document : Planche 2 / 2

Echelle : 1:2 000

-  bande d'implantation
-  périmètre OAP
-  emplacements réservés
-  Elément remarquable du patrimoine bâti
-  Elément remarquable du patrimoine paysager
-  espaces boisés classés
-  bâtiments agricoles (tracé informatif)
-  cours d'eau pérennes
-  cours d'eau intermittents (tracé informatif)
-  conduite d'eau (tracé informatif)
-  UA - zone urbaine - centre village
-  UB - zone urbaine - extensions contemporaines
-  1AUa - zone à urbaniser imp. des Noyers
-  1AUb - zone à urbaniser ch. de Rosières
-  A - zone agricole
-  Aa - zone agricole inconstructible
-  N - zone naturelle
-  Nf - zone naturelle forestière
-  Nh - zone naturelle habitat
-  Nj - zone naturelle jardins
-  NI - zone naturelle de loisirs
-  NV - zone naturelle vergers



**Bureau d'études éolis**  
Aménagement du Territoire  
Urbanisme  
Cartographie SIG  
115, rue d'Alsace  
88100 Saint Dié des Vosges  
- Tél. : 03 29 56 07 59 -

**agnès hausermann**  
architecte dplq  
12, rue saint ditzier - 54000 Nancy  
03 83 33 92 13 - www.studiolade.fr  
agnès.hausermann@studiolade.fr  
siret : RCS 834 734 811  
n° d'immatriculation nationale: SIREO1

